

## 429/2016. (XII. 15.) Korm. rendelet

### a turisztikai térségek és a kiemelt turisztikai fejlesztési térségek meghatározásáról

A Kormány a turisztikai térségek fejlesztésének állami feladatairól szóló 2016. évi CLVI. törvény 10. § a) és b) pontjában kapott felhatalmazás alapján, az Alaptörvény 15. cikk (1) bekezdésében meghatározott feladatkörében eljárva a következőket rendeli el:

**1. § (1)** A Kormány az 1. mellékletben meghatározza Magyarország turisztikai térségeit.

(2) A Kormány a 2. mellékletben meghatározza a turisztikai térségek közül a kiemelt turisztikai fejlesztési térségeket.

**2. §** Ez a rendelet a kihirdetését követő 15. napon lép hatályba.

#### 1. melléklet a 429/2016. (XII. 15.) Korm. rendelethez

##### 1. A Balaton turisztikai térség:

Ábrahámhegy	Dióskál	Monoszló	Tab
Ádánd	Dörgicse	Nagyberény	Tagyon
Alsóörs	Eplény	Nagycsepely	Taliándörög
Alsópáhok	Esztergályhorváti	Nagyrada	Tapolca
Andocs	Felsőörs	Nagyvázsony	Táska
Aszófó	Felsőpáhok	Nemesbük	Teleki
Bábonymegyér	Fonyód	Nemesgulács	Tihany
Badacsonytomaj	Főnyed	Nemesvámos	Tikos
	Galambok	Nemesvita	Torvaj
Badacsonytördemic			
Balatonakali	Garabonc	Nikla	Tótvázsony
Balatonakarattya	Gyenesdiás	Nyim	Uzsa
Balatonalmádi	Gyugy	Óbudavár	Vállus
Balatonberény	Gyulakeszi	Ordacsehi	Várvölgy
Balatonboglár	Hács	Öcs	Vászoly
Balatoncsicsó	Hegyesd	Öreglak	Veszprém
Balatonederics	Hegymagas	Örvényes	Veszprémfajsz
Balatonendréd	Hévíz	Paloznak	Vigántpetend
Balatonfenyves	Hidegkút	Pécsely	Vindornyafok
Balatonfőkajár	Hollád	Pula	Vindornyalak
Balatonföldvár	Kapolcs	Pusztaszemes	Vindornyaszőlős
Balatonfüred	Káptalantóti	Raposka	Visz
Balatonfűzfő	Karád	Révfülöp	Vonyarcvashegy
Balatongyörök	Karmacs	Rezi	Vöröstó
Balatonhenye	Kehidakustány	Ságvár	Vörs
Balatonkenese	Kékkút	Salföld	Zala
Balatonkeresztúr	Kereki	Sármellék	Zalaapáti
Balatonlelle	Keszthely	Sávoly	Zalacsány
Balatonmagyaród	Kéthely	Sérsekszőlős	Zalakaros
	Kisapáti	Siófok	Zalacomár
Balatonmáriafürdő			
Balatonőszöd	Kisberény	Siójut	Zalamerenye
Balatonrendes	Kőröshegy	Som	Zalaszabar














Balatonszabadi	Kötcese	Somogybabod	Zalaszántó
Balatonszárszó	Kővágóörs	Somogyszentpál	Zalaújlak
Balatonszemes	Köveskál	Somogytúr	Zalavár
	Látrány	Somogyvár	Zamárdi
Balatonszentgyörgy			
Balatonszepezd	Lengyeltóti	Sümeg	Zánka
Balatonszőlős	Lesencefalu	Szántód	
Balatonudvari	Lesenceistvánd	Szegerdő	
Balatonújlak	Lesencetomaj	Szentantalfa	
Balatonvilágos	Litér	Szentbékkálla	
Bálványos	Lovas	Szentgyörgyvár	
Barnag	Lulla	Szentjakabfa	
Bókaháza	Marcali		
		Szentkirályszabadja	
Buzsák	Mencshely	Szigliget	
Cserszegtomaj	Mindszentkál	Szólád	
Csopak	Monostorapáti	Szőlősgyörök	

## 2. A Sopron-Fertő turisztikai térség:

- Sopron,
- Fertőboz,
- Fertőd,
- Fertőhomok,
- Fertőrákos,
- Fertőszéplak,
- Hegykő,
- Hidegség,
- Sarród, ideértve Fertőújlak települést is,
- Fertőszentmiklós,
- Nagycenk,
- Röjtökmuzsaj,
- Sopronhorpács,
- Zsira,
- Bük, valamint a
- Fertő-Hanság Nemzeti Park területe.


## 3.1 Tokaj, Felső-Tisza és Nyírség kiemelt turisztikai fejlesztési térség:

### 3. a. Tokaj turisztikai fejlesztési térség:


-  Abaújkér
-  Abaújszántó
-  Abaújvár
-  Alsóberecki
-  Alsóregmec
-  Baskó
-  Bekecs
-  Bodroghalom
-  Bodrogkeresztúr
-  Bodrogkiszfalud
-  Bodrogolaszi
-  Boldogkőújfalu
-  Boldogkőváralja





-  Bózsva
-  Cigánd
-  Encs
-  Erdőbénye
-  Erdőhorváti
-  Felsőberecki
-  Filkeháza
-  Füzér
-  Füzérkajata
-  Füzérkamlós
-  Füzérradvány
-  Golop
-  Gönc
-  Györgyarló
-  Háromhuta
-  Hejce
-  Hercegkút
-  Hernádvécse
-  Hollóháza
-  Karcsa
-  Karos
-  Kéked
-  Kishuta
-  Komlóska
-  Korlát
-  Legyesbénye
-  Mád
-  Makkoshotyka
-  Mezőzombor
-  Mikóháza
-  Mogyoróska
-  Monok
-  Nagyhuta
-  Olaszliszka
-  Pácin
-  Pálháza
-  Pányok
-  Pusztafalu
-  Rakamaz
-  Rátka
-  Regéc
-  Sáradsány
-  Sárospatak
-  Sátorajújhely
-  Sima
-  Szegi
-  Szegilong
-  Szerencs
-  Tállya
-  Tarcal
-  Telkibánya
-  Tokaj

-  Tolcsva
-  Vágáshuta
-  Vajdáccka
-  Vámosújfaló
-  Viss
-  Vizsoly
-  Zalkod

 3. b. Felső-Tisza kiemelt turisztikai fejlesztési térség:


-  Csaroda
-  Dombrád
-  Gyulaháza
-  Kékcse
-  Kisar
-  Kisvárdá
-  Komlódtótfalu
-  Kölcse
-  Mezőladány
-  Magyar
-  Panyola
-  Penyige
-  Szabolcs
-  Szabolcsveresmart
-  Szatmárcseke
-  Tákos
-  Tarpa
-  Tiszabecs
-  Tiszakanyár
-  Tiszamogyorós
-  Tiszatelek
-  Tivadar
-  Tuzsér
-  Túristvándi
-  Vásárosnamény

 3. c. Nyírség turisztikai fejlesztési térség:

-  Baktalórántháza
-  Érpatak
-  Levelek
-  Máriapócs
-  Nyírbátor
-  Nyíregyháza
-  Vaja

2. melléklet a 429/2016. (XII. 15.) Korm. rendelethez

**Kiemelt turisztikai fejlesztési térségek:**

1. Balaton
2. Sopron-Fertó
-  3.1 Tokaj, Felső-Tisza és Nyírség

**Frissítve: 2020. május 25. 13:02**

**Netjogtár**

**Hatály: 2017.VI.10. - 2018.X.30.**

**Magyar joganyagok - 429/2016. (XII. 15.) Korm. rendelet - a turisztikai térségek és a 5. oldal**

---

—————

## TARTALOMJEGYZÉK

429/2016. (XII. 15.) Korm. rendelet .....	1
a turisztikai térségek és a kiemelt turisztikai fejlesztési térségek meghatározásáról .....	1
1. melléklet a 429/2016. (XII. 15.) Korm. rendelethez .....	1
2. melléklet a 429/2016. (XII. 15.) Korm. rendelethez .....	4